

## Proposition d'aménagement cyclable

Ville de Pau - Fiche n° 6

### Aménagement de deux bandes cyclables dont l'une à contre-sens de la circulation automobile dans la Rue des Réparatrices

Mise à jour : août 2003

#### Voie concernée

La Rue des Réparatrices depuis la rue San Carlos à l'est et l'avenue Edouard VII à l'ouest.

#### Constat

##### Description de la situation actuelle

La Rue des Réparatrices est une voie à sens unique depuis l'ouest vers l'est. Cette voie est actuellement non viabilisée à cause des travaux liés au chantier de la future Ecole de Musique.

##### Fréquentation et catégorie de cycliste concernée

Cette rue sera empruntée par les jeunes qui désirent se rendre à la future Ecole de Musique à vélo. De plus, cette rue permet aux cyclistes qui désirent accéder au Parc Beaumont - Palais Beaumont puis le centre ville via le Boulevard des Pyrénées d'éviter les voies à fort trafic automobile que sont l'Avenue de Trespoey et l'avenue Edouard VII.

#### Propositions d'aménagement

##### Description du projet

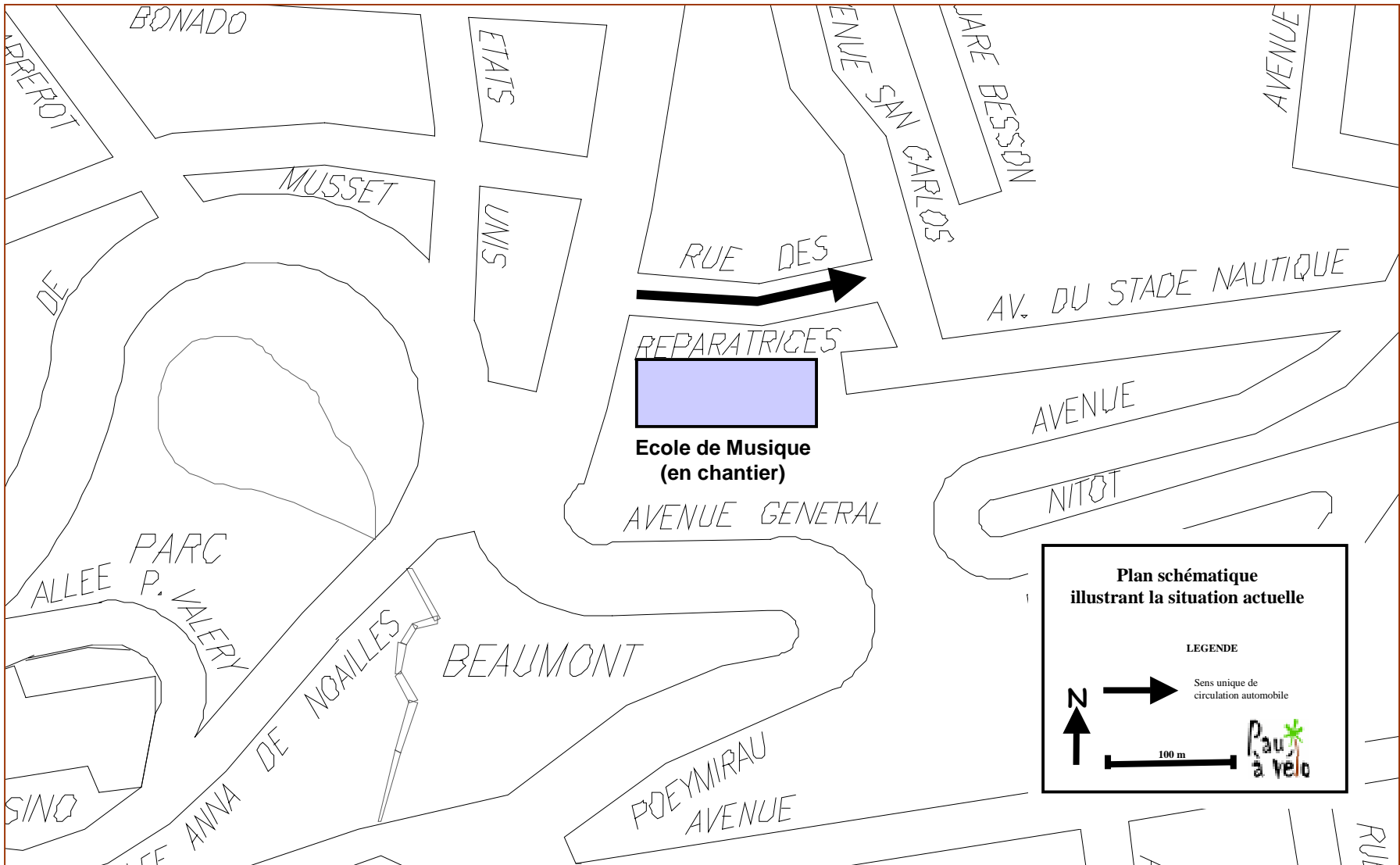
- Aménager une bande cyclable dans le sens de la circulation automobile (d'ouest vers l'est),
- Aménager une bande cyclable à contre sens de la circulation automobile (d'est vers l'ouest),
- Aménager un secteur en zone 30 sur l'Avenue Edouard VII de part et d'autre de l'intersection avec la Rue des Réparatrices.

#### Recommandation pour l'aménagement à plus long terme

Cette double bande cyclable se situe sur un axe qui permettrait aux cyclistes d'atteindre depuis le Rond-Point des Allées de Morlaas, l'hypercentre de Pau en évitant le trafic automobile intense de l'avenue du Général de Gaulle. Ce parcours cyclable emprunterait les Allées de Morlaas, l'avenue Henry Russel, la piste proposée, l'avenue du Stade Nautique, la rue des Réparatrices, l'avenue Edouard VII, les Allées Anna de Noailles et le boulevard des Pyrénées.

#### Documents joints

- 1 plan schématique illustrant la situation actuelle
- 1 plan schématique illustrant la proposition d'aménagement
- 1 plan de localisation du tronçon à aménager dans le cadre du réseau cyclable général (axe cyclable prioritaire)
- 1 planche photographique de la zone à aménager



BONADO

ETATS

AVENUE SAN CARLOS

JARE BESSON

AVENUE

PREROT

MUSSET

UNIS

RUE DES

AV. DU STADE NAUTIQUE

REPARATRICES

**Ecole de Musique  
(en chantier)**

AVENUE GENERAL

AVENUE

NITOT

BEAUMONT

ALLEE P. VALERY

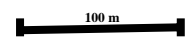
ALLEE ANNA DE NOAILLES

POEYMIRAU AVENUE

SINO

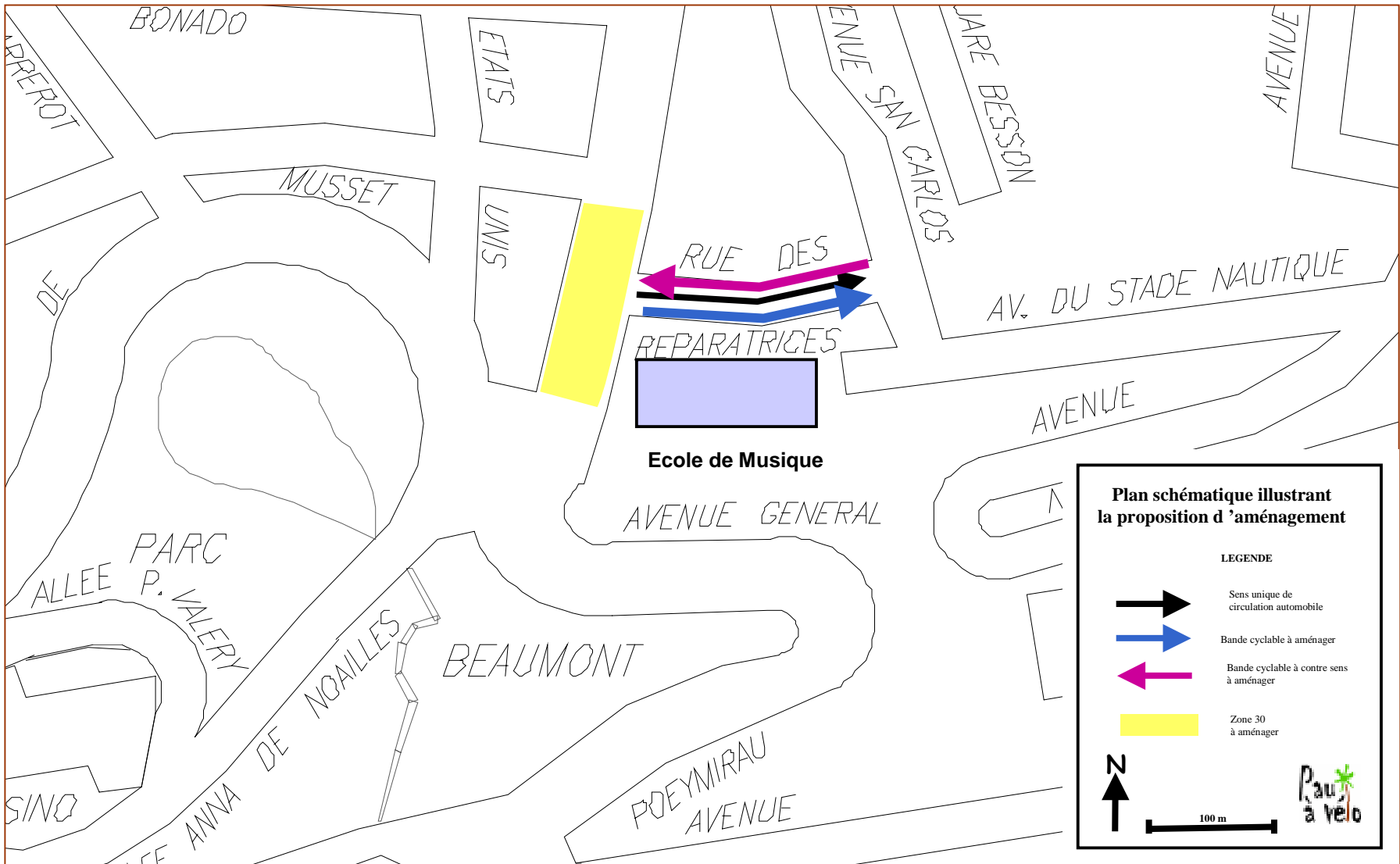


Sens unique de circulation automobile



**Plan schématique illustrant la situation actuelle**

LEGENDE



BONADO

ARREROT

ETATS

ENUE SAN CARLOS

JARE BESSON

AVENUE

MUSSET

UNIS

RUE DES

AV. DU STADE NAUTIQUE

REPARATRICES

AVENUE

Ecole de Musique

AVENUE GENERAL

ALLEE PARC P. VALERY

BEAUMONT

DE NOAILLES

POEYMIROU AVENUE

SINO

ALLEE ANNA DE

